










-  Zone D Déconseillé en zones avec indication du type de la zone
-  Espaces Boisés Classés
-  Emplacement réservé et N° de l'opération
-  Marge de recul et dimensionnement de la marge de recul
-  Alignement de façade
-  Sentiers de randonnées existants (bleu)
-  Limite de zone de bruit
-  (m1) Risques inévia (indice m1)
-  (1) Risques mouvements de terrain (indices 1 - 2)

04

Commune de BOUXIERES-AUX-DAMES
**REVISION DU PLAN
 LOCAL D'URBANISME**

P.L.U.

PLAN de ZONAGE 2

Echelle : 1/2000ème

(inscription des risques)
APPROBATION
 10 Février 2010

